

Kanton Nidwalden

Gemeinde Stansstad

Bebauungsplan Fürigen

Schnittplan Nr. 2020-2 (verbindlich)

ENTWURF

z. H. Überprüfung ARE / RD 2020

1. kantonale Vorprüfung vom September 2019

2. Öffentliche Auflage vom bis

3. Durch die Gemeindeversammlung vom beschlossen

Gemeindepräsident:

Gemeindeschreiber:

4. Vom Regierungsrat mit Beschluss Nr. vom genehmigt

Landammann:

Landschreiber:



Projektverfasser

AM-PLAN GmbH
Beckenriederstrasse 58
6374 Buochs

Planerstellung: Trigonet AG, Aemättlistrasse 2, 6370 Stans
Erstellungsdatum: 01. September 2020

Legende

verbindliche Planinhalte

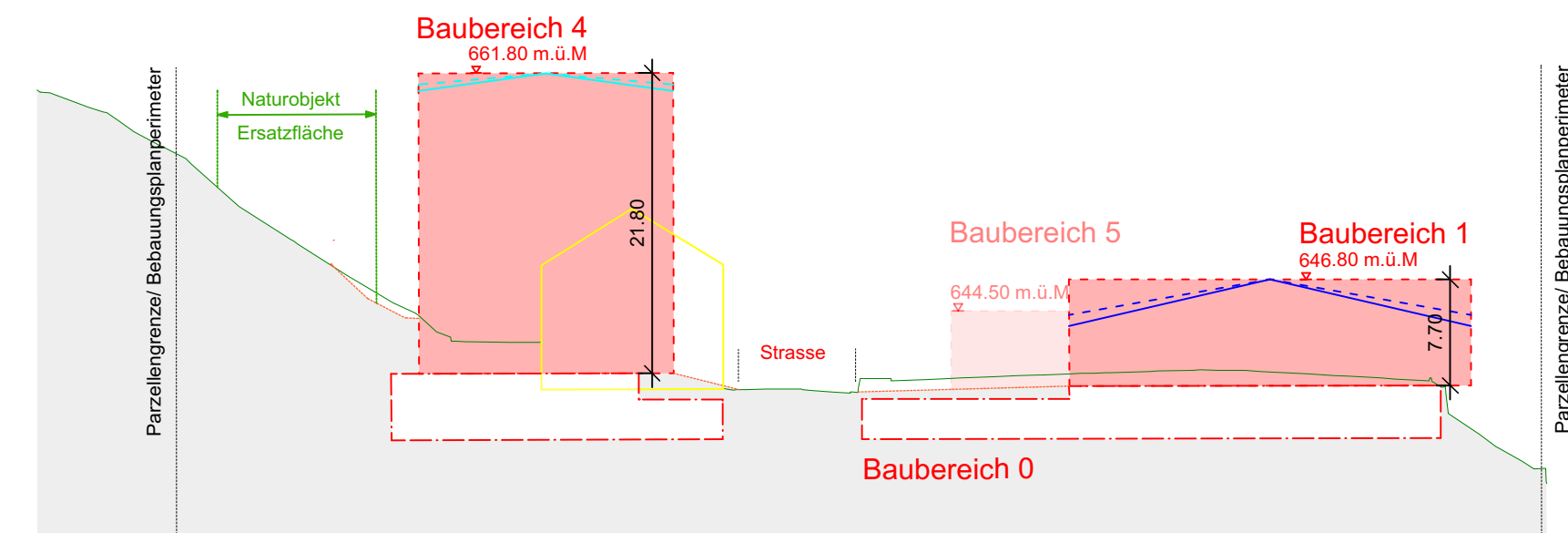
- Baubereich 1-6
- Baubereich 0
- bestehende schützenswerte Gebäude
- Abbruch
- Dachneigung max. 13°
- Dachneigung min. 10°
- Dachneigung max. 8°
- Dachneigung min. 5°

informative Planinhalte

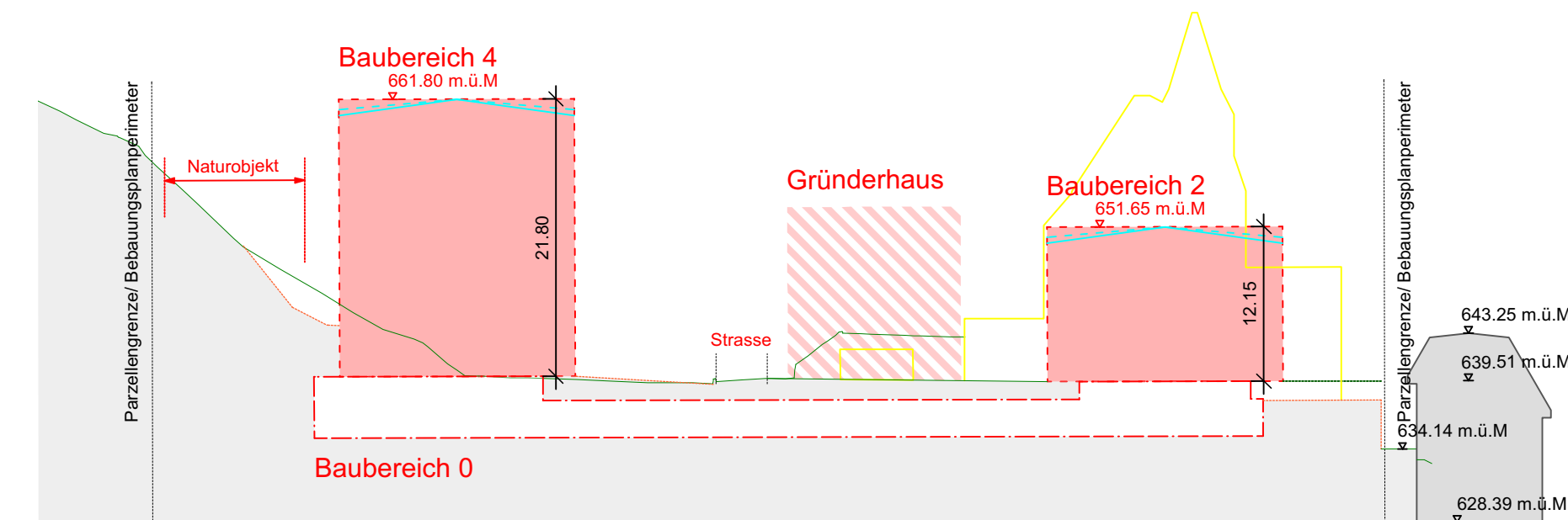
- vorgesehenes Terrain
- bestehendes Terrain

0 2.5 5 10 15 20 25 Meter


Massstab
1:500



Schnitt 01



Schnitt 02



Schnitt 03

643.25 m.ü.M
 639.51 m.ü.M
 634.14 m.ü.M
 628.39 m.ü.M